



**КОМИТЕТ ИМУЩЕСТВЕННЫХ ОТНОШЕНИЙ
АДМИНИСТРАЦИИ ПЕРМСКОГО МУНИЦИПАЛЬНОГО РАЙОНА**

РАСПОРЯЖЕНИЕ

12.04.2022

№ 1450

**Об установлении публичного
сервитута на часть земельных
участков**

В соответствии со ст. 23, гл. V.7 Земельного кодекса Российской Федерации, Федеральным законом от 25.10.2001 № 137-ФЗ «О введении в действие Земельного кодекса Российской Федерации», пп. 3.7.5 п. 3.7 разд. 3 Положения о комитете имущественных отношений администрации Пермского муниципального района, утвержденного решением Земского Собрания Пермского муниципального района Пермского края от 22.12.2016 № 178, на основании ходатайства открытого акционерного общества «Межрегиональная распределительная сетевая компания Урала» (ИНН 6671163413, ОГРН 1056604000970) (далее - ОАО «МРСК Урала») от 02.03.2022 № 1577:

1. Установить в интересах ОАО «МРСК Урала» публичный сервитут общей площадью 12363 кв.м на часть земельных участков:
 - с кадастровым номером 59:32:0000000:14725, расположенный по адресу: Пермский край, Пермский район, Хохловское с/п;
 - с кадастровым номером 59:32:0000000:182, расположенный по адресу: Пермский край, Пермский район, Хохловское с/п, д. Христофоровка, ул. Урожайная, з/у 2;
 - с кадастровым номером 59:32:2390001:103, расположенный по адресу: Пермский край, Пермский район, Хохловское с/п, д. Тупица, ул. 2-я Радужная, 19;
 - с кадастровым номером 59:32:2390001:110, расположенный по адресу: Пермский край, Пермский район, Хохловское с/п, д. Тупица, ул. Мира, 12;
 - с кадастровым номером 59:32:2390001:114, расположенный по адресу: Пермский край, Пермский район, Хохловское с/п, д. Тупица;
 - с кадастровым номером 59:32:2390001:122, расположенный по адресу: Пермский край, Пермский район, Хохловское с/п, д. Тупица;
 - с кадастровым номером 59:32:2390001:126, расположенный по адресу: Пермский край, Пермский район, Хохловское с/п, д. Тупица, ул. Мира, 14;
 - с кадастровым номером 59:32:2390001:131, расположенный по адресу: Пермский край, Пермский район, Хохловское с/п, д. Тупица, ул. Веселая, 1;
 - с кадастровым номером 59:32:2390001:134, расположенный по адресу: Пермский край, Пермский район, Хохловское с/п, д. Тупица, ул. Веселая, 10;

- с кадастровым номером 59:32:2390001:96, расположенный по адресу: Пермский край, Пермский район, Хохловское с/п, д. Тупица;
- с кадастровым номером 59:32:2390001:97, расположенный по адресу: Пермский край, Пермский район, Хохловское с/п, д. Тупица;
- с кадастровым номером 59:32:2390001:99, расположенный по адресу: Пермский край, Пермский район, Хохловское с/п, д. Тупица;
- с кадастровым номером 59:32:2410001:171, расположенный по адресу: Пермский край, Пермский район, Хохловское с/п, д. Христофоровка, ул. Новая, 6;
- с кадастровым номером 59:32:2410001:177, расположенный по адресу: Пермский край, Пермский район, Хохловское с/п, д. Христофоровка;
- с кадастровым номером 59:32:2410001:3, расположенный по адресу: Пермский край, Пермский район, Хохловское с/п, д. Христофоровка, ул. Новая, 2;
- с кадастровым номером 59:32:2410001:310, расположенный по адресу: Пермский край, Пермский район, Хохловское с/п, д. Христофоровка;
- с кадастровым номером 59:32:2410001:320, расположенный по адресу: Пермский край, Пермский район, Хохловское с/п, д. Христофоровка, ул. Новая;
- с кадастровым номером 59:32:2410001:321, расположенный по адресу: Пермский край, Пермский район, Хохловское с/п, д. Христофоровка, ул. Новая;
- с кадастровым номером 59:32:2410001:57, расположенный по адресу: Пермский край, Пермский район, Хохловское с/п, д. Христофоровка, ул. Залесная, 3;
- с кадастровым номером 59:32:2410001:6, расположенный по адресу: Пермский край, Пермский район, Хохловское с/п, д. Христофоровка, ул. Новая, 4;
- с кадастровым номером 59:32:2410001:8, расположенный по адресу: Пермский край, Пермский район, Хохловское с/п, д. Христофоровка, ул. Новая, 8;
- с кадастровым номером 59:32:2410001:9, расположенный по адресу: Пермский край, Пермский район, Хохловское с/п, д. Христофоровка, ул. Новая, 11;
- с кадастровым номером 59:32:3020003:1120, расположенный по адресу: Пермский край, Пермский район, Хохловское с/п, в 0,20 км северо-западнее д. Христофорка;
- с кадастровым номером 59:32:3020003:116, расположенный по адресу: Пермский край, Пермский район, Хохловское с/п, а/д «Пермь-Ильинский – Хохловка»;
- с кадастровым номером 59:32:3020003:229, расположенный по адресу: Пермский край, Пермский район, Хохловское с/п, электросетевой комплекс «Скобелевка»;
- с кадастровым номером 59:32:3020014:50, расположенный по адресу: Пермский край, Пермский район, Хохловское с/п, участок находится примерно в 0,50 км. по направлению на юг от д. Скобелевка.

Цель: Для размещения объекта электросетевого хозяйства «Электросетевой комплекс Подстанция 35/6 кВ «Заозерье» (ВЛ 0,4 кВ от КТП 4203, ВЛ 0,4 кВ

от КТП 4216)».

Срок: 49 лет.

2. Утвердить границы публичного сервитута земельных участков, указанных в п. 1 настоящего распоряжения, согласно прилагаемой схеме расположения границ публичного сервитута.

3. Срок, в течение которого использование указанных в п. 1 настоящего распоряжения земельных участков в соответствии с их разрешенным использованием будет невозможно или существенно затруднено в связи с осуществлением сервитута – не установлен.

4. Порядок установления зон с особыми условиями использования территорий и содержание ограничений прав на земельные участки в границах таких зон установлен Постановлением Правительства РФ от 24.02.2009 № 160 «О порядке установления охранных зон объектов электросетевого хозяйства и особых условий использования земельных участков, расположенных в границах таких зон».

5. Плата за публичный сервитут не устанавливается в соответствии с ч. 4 ст. 3.6 Федерального закона от 25.10.2001 года № 137-ФЗ «О введении в действие Земельного кодекса Российской Федерации».

6. Комитету имущественных отношений администрации Пермского муниципального района в течение 5 рабочих дней со дня подписания настоящего распоряжения:

6.1. Направить настоящее распоряжение правообладателям земельных участков, указанных в п. 1 распоряжения;

6.2. Направить настоящее распоряжение в Управление Федеральной службы государственной регистрации, кадастра и картографии по Пермскому краю;

6.3. Направить настоящее распоряжение в ОАО «МРСК Урала», а также сведения о лицах, являющихся правообладателями земельных участков, сведения о лицах, подавших заявления об учете их прав (обременений прав) на земельные участки, способах связи с ними, копии документов, подтверждающих права указанных лиц на земельные участки;

6.4. Направить в администрацию Хохловского сельского поселения настоящее распоряжение для опубликования в порядке, установленном для официального опубликования (обнародования) муниципальных правовых актов уставом поселения.

7. Разместить настоящее распоряжение на сайте Пермского муниципального района www.permraion.ru.

8. Настоящее распоряжение вступает в силу со дня его подписания.

9. Контроль исполнения распоряжения оставляю за собой.

И.о. председателя комитета



М.В. Королева

Приложение № 1
к распоряжению
комитета имущественных
отношений администрации
Пермского муниципального района
от 12.04.2022 № 1450

ОПИСАНИЕ МЕСТОПОЛОЖЕНИЯ ГРАНИЦ

Публичный сервитут для размещения объекта электросетевого хозяйства «Электросетевой комплекс Подстанция 35/6 кВ «Заозерье» (ВЛ 0,4 кВ от КТП 4203, ВЛ 0,4 кВ от КТП 4216)

(наименование объекта, местоположение границ которого описано (далее - объект)

Раздел I

Сведения об объекте

Сведения об объекте		
№ п/п 1	Характеристики объекта 2	Описание характеристик 3
1	Местоположение объекта	Пермский край, Пермский район
2	Площадь объекта +/- величина погрешности определения площади (Р +/- Дельта Р)	12363 кв.м ± 24 кв.м
3	Иные характеристики объекта	Публичный сервитут для размещения объекта электросетевого хозяйства «Электросетевой комплекс Подстанция 35/6 кВ «Заозерье» (ВЛ 0,4 кВ от КТП 4203, ВЛ 0,4 кВ от КТП 4216) на срок 49 лет

Приложение № 2
к распоряжению
комитета имущественных
отношений администрации
Пермского муниципального района
от 12.04.2022 № 1450

Раздел 2

Сведения о местоположении границ объекта					
1. Система координат <u>МСК-59, зона 2</u>					
2. Сведения о характерных точках границ объекта					
Обозначение характерных точек границ	Координаты, м		Метод определения координат характерной точки	Средняя квадратическая погрешность положения характерной точки (М), м	Описание обозначения точки на местности (при наличии)
	X	Y			
1	2	3	4	5	6
Зона(1)	-	-	-	-	-
1	541197.28	2235030.73	Метод спутниковых геодезических измерений (определенный)	0.10	-
2	541227.52	2235056.69	Метод спутниковых геодезических измерений (определенный)	0.10	-
3	541256.96	2235082.23	Метод спутниковых геодезических измерений (определенный)	0.10	-
4	541259.66	2235067.78	Метод спутниковых геодезических измерений (определенный)	0.10	-
5	541263.59	2235068.51	Метод спутниковых геодезических измерений (определенный)	0.10	-
6	541260.46	2235085.27	Метод спутниковых геодезических измерений (определенный)	0.10	-
7	541275.00	2235097.82	Метод спутниковых геодезических измерений (определенный)	0.10	-
8	541272.39	2235100.85	Метод спутниковых геодезических измерений (определенный)	0.10	-
9	541261.34	2235091.32	Метод спутниковых геодезических измерений (определенный)	0.10	-
10	541268.49	2235129.00	Метод спутниковых геодезических измерений (определенный)	0.10	-
11	541264.56	2235129.75	Метод спутниковых геодезических измерений (определенный)	0.10	-
12	541256.46	2235087.09	Метод спутниковых геодезических измерений (определенный)	0.10	-
13	541224.91	2235059.72	Метод спутниковых геодезических измерений (определенный)	0.10	-
14	541198.58	2235037.13	Метод спутниковых геодезических измерений (определенный)	0.10	-
15	541179.69	2235075.23	Метод спутниковых геодезических измерений (определенный)	0.10	-
16	541161.26	2235113.02	Метод спутниковых геодезических измерений (определенный)	0.10	-
17	541139.67	2235157.36	Метод спутниковых геодезических измерений (определенный)	0.10	-
18	541157.44	2235194.52	Метод спутниковых геодезических измерений (определенный)	0.10	-
19	541177.34	2235235.29	Метод спутниковых геодезических измерений (определенный)	0.10	-
20	541181.11	2235249.73	Метод спутниковых геодезических измерений (определенный)	0.10	-
21	541170.99	2235241.62	Метод спутниковых геодезических измерений (определенный)	0.10	-
22	541126.06	2235228.07	Метод спутниковых геодезических измерений (определенный)	0.10	-
23	541082.99	2235216.04	Метод спутниковых геодезических измерений (определенный)	0.10	-
24	541043.12	2235204.22	Метод спутниковых геодезических измерений (определенный)	0.10	-
25	540995.34	2235211.96	Метод спутниковых геодезических измерений (определенный)	0.10	-

Приложение № 3
к распоряжению
комитета имущественных
отношений администрации
Пермского муниципального района
от 12.04.2022 № 1450

26	540949.13	2235219.17	Метод спутниковых геодезических измерений (определений)	0.10	-
27	540903.24	2235226.70	Метод спутниковых геодезических измерений (определений)	0.10	-
28	540859.06	2235233.40	Метод спутниковых геодезических измерений (определений)	0.10	-
29	540808.64	2235241.23	Метод спутниковых геодезических измерений (определений)	0.10	-
30	540766.55	2235247.71	Метод спутниковых геодезических измерений (определений)	0.10	-
31	540721.42	2235254.96	Метод спутниковых геодезических измерений (определений)	0.10	-
32	540728.64	2235289.92	Метод спутниковых геодезических измерений (определений)	0.10	-
33	540735.92	2235329.80	Метод спутниковых геодезических измерений (определений)	0.10	-
34	540720.67	2235334.08	Метод спутниковых геодезических измерений (определений)	0.10	-
35	540680.34	2235344.08	Метод спутниковых геодезических измерений (определений)	0.10	-
36	540659.80	2235325.17	Метод спутниковых геодезических измерений (определений)	0.10	-
37	540644.17	2235310.85	Метод спутниковых геодезических измерений (определений)	0.10	-
38	540622.63	2235291.18	Метод спутниковых геодезических измерений (определений)	0.10	-
39	540593.65	2235264.85	Метод спутниковых геодезических измерений (определений)	0.10	-
40	540566.16	2235251.07	Метод спутниковых геодезических измерений (определений)	0.10	-
41	540571.42	2235263.76	Метод спутниковых геодезических измерений (определений)	0.10	-
42	540567.73	2235265.31	Метод спутниковых геодезических измерений (определений)	0.10	-
43	540560.87	2235249.05	Метод спутниковых геодезических измерений (определений)	0.10	-
44	540539.69	2235251.00	Метод спутниковых геодезических измерений (определений)	0.10	-
45	540539.31	2235247.02	Метод спутниковых геодезических измерений (определений)	0.10	-
46	540562.55	2235244.85	Метод спутниковых геодезических измерений (определений)	0.10	-
47	540595.93	2235261.52	Метод спутниковых геодезических измерений (определений)	0.10	-
48	540625.31	2235288.22	Метод спутниковых геодезических измерений (определений)	0.10	-
49	540646.87	2235307.90	Метод спутниковых геодезических измерений (определений)	0.10	-
50	540662.51	2235322.22	Метод спутниковых геодезических измерений (определений)	0.10	-
51	540681.48	2235339.68	Метод спутниковых геодезических измерений (определений)	0.10	-
52	540719.65	2235330.21	Метод спутниковых геодезических измерений (определений)	0.10	-
53	540731.33	2235326.93	Метод спутниковых геодезических измерений (определений)	0.10	-
54	540724.71	2235290.68	Метод спутниковых геодезических измерений (определений)	0.10	-
55	540716.63	2235251.70	Метод спутниковых геодезических измерений (определений)	0.10	-
56	540765.93	2235243.75	Метод спутниковых геодезических измерений (определений)	0.10	-
57	540808.03	2235237.29	Метод спутниковых геодезических измерений (определений)	0.10	-
58	540858.46	2235229.45	Метод спутниковых геодезических измерений (определений)	0.10	-
59	540902.62	2235222.75	Метод спутниковых геодезических измерений (определений)	0.10	-

Приложение № 4
к распоряжению
комитета имущественных
отношений администрации
Пермского муниципального района
от 12.04.2022 № 1450

60	540948.50	2235215.22	Метод спутниковых геодезических измерений (определений)	0.10	-
61	540994.71	2235208.00	Метод спутниковых геодезических измерений (определений)	0.10	-
62	541043.38	2235200.13	Метод спутниковых геодезических измерений (определений)	0.10	-
63	541084.09	2235212.20	Метод спутниковых геодезических измерений (определений)	0.10	-
64	541127.18	2235224.23	Метод спутниковых геодезических измерений (определений)	0.10	-
65	541172.89	2235238.00	Метод спутниковых геодезических измерений (определений)	0.10	-
66	541174.19	2235239.05	Метод спутниковых геодезических измерений (определений)	0.10	-
67	541173.58	2235236.69	Метод спутниковых геодезических измерений (определений)	0.10	-
68	541153.84	2235196.26	Метод спутниковых геодезических измерений (определений)	0.10	-
69	541135.96	2235158.91	Метод спутниковых геодезических измерений (определений)	0.10	-
70	541089.69	2235141.37	Метод спутниковых геодезических измерений (определений)	0.10	-
71	541047.69	2235125.08	Метод спутниковых геодезических измерений (определений)	0.10	-
72	541005.59	2235108.25	Метод спутниковых геодезических измерений (определений)	0.10	-
73	540969.96	2235095.15	Метод спутниковых геодезических измерений (определений)	0.10	-
74	540971.34	2235091.40	Метод спутниковых геодезических измерений (определений)	0.10	-
75	541007.02	2235104.51	Метод спутниковых геодезических измерений (определений)	0.10	-
76	541049.17	2235121.36	Метод спутниковых геодезических измерений (определений)	0.10	-
77	541091.12	2235137.63	Метод спутниковых геодезических измерений (определений)	0.10	-
78	541136.44	2235154.83	Метод спутниковых геодезических измерений (определений)	0.10	-
79	541157.66	2235111.27	Метод спутниковых геодезических измерений (определений)	0.10	-
80	541176.11	2235073.47	Метод спутниковых геодезических измерений (определений)	0.10	-
1	541197.28	2235030.73	Метод спутниковых геодезических измерений (определений)	0.10	-
Зона1(2)	-	-	-	-	-
81	537204.15	2236735.65	Метод спутниковых геодезических измерений (определений)	0.10	-
82	537207.06	2236738.38	Метод спутниковых геодезических измерений (определений)	0.10	-
83	537185.02	2236761.92	Метод спутниковых геодезических измерений (определений)	0.10	-
84	537199.27	2236776.79	Метод спутниковых геодезических измерений (определений)	0.10	-
85	537209.18	2236787.63	Метод спутниковых геодезических измерений (определений)	0.10	-
86	537232.51	2236812.65	Метод спутниковых геодезических измерений (определений)	0.10	-
87	537244.46	2236843.08	Метод спутниковых геодезических измерений (определений)	0.10	-
88	537251.29	2236834.37	Метод спутниковых геодезических измерений (определений)	0.10	-
89	537278.24	2236809.78	Метод спутниковых геодезических измерений (определений)	0.10	-
90	537300.72	2236821.73	Метод спутниковых геодезических измерений (определений)	0.10	-
91	537298.85	2236825.26	Метод спутниковых геодезических измерений (определений)	0.10	-
92	537278.84	2236814.64	Метод спутниковых геодезических измерений (определений)	0.10	-

Приложение № 5
к распоряжению
комитета имущественных
отношений администрации
Пермского муниципального района
от 12.04.2022 № 1450

			измерений (определений)		
93	537254.11	2236837.20	Метод спутниковых геодезических измерений (определений)	0.10	-
94	537246.78	2236846.56	Метод спутниковых геодезических измерений (определений)	0.10	-
95	537279.27	2236868.02	Метод спутниковых геодезических измерений (определений)	0.10	-
96	537313.58	2236890.49	Метод спутниковых геодезических измерений (определений)	0.10	-
97	537352.76	2236916.72	Метод спутниковых геодезических измерений (определений)	0.10	-
98	537365.38	2236894.55	Метод спутниковых геодезических измерений (определений)	0.10	-
99	537368.86	2236896.53	Метод спутниковых геодезических измерений (определений)	0.10	-
100	537356.13	2236918.98	Метод спутниковых геодезических измерений (определений)	0.10	-
101	537385.58	2236938.48	Метод спутниковых геодезических измерений (определений)	0.10	-
102	537419.82	2236902.88	Метод спутниковых геодезических измерений (определений)	0.10	-
103	537441.18	2236875.07	Метод спутниковых геодезических измерений (определений)	0.10	-
104	537435.87	2236867.50	Метод спутниковых геодезических измерений (определений)	0.10	-
105	537418.06	2236853.63	Метод спутниковых геодезических измерений (определений)	0.10	-
106	537398.33	2236838.36	Метод спутниковых геодезических измерений (определений)	0.10	-
107	537374.98	2236819.93	Метод спутниковых геодезических измерений (определений)	0.10	-
108	537373.34	2236818.72	Метод спутниковых геодезических измерений (определений)	0.10	-
109	537375.82	2236815.58	Метод спутниковых геодезических измерений (определений)	0.10	-
110	537377.41	2236816.75	Метод спутниковых геодезических измерений (определений)	0.10	-
111	537400.79	2236835.21	Метод спутниковых геодезических измерений (определений)	0.10	-
112	537420.51	2236850.47	Метод спутниковых геодезических измерений (определений)	0.10	-
113	537438.80	2236864.71	Метод спутниковых геодезических измерений (определений)	0.10	-
114	537444.04	2236872.18	Метод спутниковых геодезических измерений (определений)	0.10	-
115	537444.23	2236872.45	Метод спутниковых геодезических измерений (определений)	0.10	-
116	537449.33	2236869.42	Метод спутниковых геодезических измерений (определений)	0.10	-
117	537451.37	2236872.86	Метод спутниковых геодезических измерений (определений)	0.10	-
118	537446.03	2236876.03	Метод спутниковых геодезических измерений (определений)	0.10	-
119	537458.49	2236916.25	Метод спутниковых геодезических измерений (определений)	0.10	-
120	537470.64	2236932.69	Метод спутниковых геодезических измерений (определений)	0.10	-
121	537483.32	2236950.47	Метод спутниковых геодезических измерений (определений)	0.10	-
122	537480.06	2236952.79	Метод спутниковых геодезических измерений (определений)	0.10	-
123	537467.40	2236935.04	Метод спутниковых геодезических измерений (определений)	0.10	-
124	537456.53	2236920.30	Метод спутниковых геодезических измерений (определений)	0.10	-
125	537442.19	2236937.32	Метод спутниковых геодезических измерений (определений)	0.10	-
126	537439.13	2236934.74	Метод спутниковых геодезических измерений (определений)	0.10	-

Приложение № 6
к распоряжению
комитета имущественных
отношений администрации
Пермского муниципального района
от 12.04.2022 № 1450

			измерений (определений)		
127	537454.38	2236916.63	Метод спутниковых геодезических измерений (определений)	0.10	-
128	537442.89	2236879.41	Метод спутниковых геодезических измерений (определений)	0.10	-
129	537422.98	2236905.33	Метод спутниковых геодезических измерений (определений)	0.10	-
130	537410.85	2236925.25	Метод спутниковых геодезических измерений (определений)	0.10	-
131	537397.34	2236946.62	Метод спутниковых геодезических измерений (определений)	0.10	-
132	537379.87	2236975.01	Метод спутниковых геодезических измерений (определений)	0.10	-
133	537366.41	2237004.03	Метод спутниковых геодезических измерений (определений)	0.10	-
134	537351.69	2237036.52	Метод спутниковых геодезических измерений (определений)	0.10	-
135	537366.73	2237039.25	Метод спутниковых геодезических измерений (определений)	0.10	-
136	537402.35	2237043.99	Метод спутниковых геодезических измерений (определений)	0.10	-
137	537426.58	2237047.63	Метод спутниковых геодезических измерений (определений)	0.10	-
138	537454.75	2237050.74	Метод спутниковых геодезических измерений (определений)	0.10	-
139	537500.08	2237050.92	Метод спутниковых геодезических измерений (определений)	0.10	-
140	537512.49	2237050.37	Метод спутниковых геодезических измерений (определений)	0.10	-
141	537539.46	2237050.44	Метод спутниковых геодезических измерений (определений)	0.10	-
142	537539.46	2237054.44	Метод спутниковых геодезических измерений (определений)	0.10	-
143	537512.57	2237054.37	Метод спутниковых геодезических измерений (определений)	0.10	-
144	537500.11	2237054.92	Метод спутниковых геодезических измерений (определений)	0.10	-
145	537454.52	2237054.74	Метод спутниковых геодезических измерений (определений)	0.10	-
146	537426.06	2237051.61	Метод спутниковых геодезических измерений (определений)	0.10	-
147	537401.79	2237047.95	Метод спутниковых геодезических измерений (определений)	0.10	-
148	537366.11	2237043.21	Метод спутниковых геодезических измерений (определений)	0.10	-
149	537349.98	2237040.25	Метод спутниковых геодезических измерений (определений)	0.10	-
150	537338.00	2237065.96	Метод спутниковых геодезических измерений (определений)	0.10	-
151	537319.94	2237104.37	Метод спутниковых геодезических измерений (определений)	0.10	-
152	537305.87	2237134.02	Метод спутниковых геодезических измерений (определений)	0.10	-
153	537289.94	2237167.72	Метод спутниковых геодезических измерений (определений)	0.10	-
154	537286.33	2237166.00	Метод спутниковых геодезических измерений (определений)	0.10	-
155	537302.25	2237132.31	Метод спутниковых геодезических измерений (определений)	0.10	-
156	537316.32	2237102.65	Метод спутниковых геодезических измерений (определений)	0.10	-
157	537334.38	2237064.26	Метод спутниковых геодезических измерений (определений)	0.10	-
158	537347.00	2237037.18	Метод спутниковых геодезических измерений (определений)	0.10	-
159	537362.77	2237002.36	Метод спутниковых геодезических измерений (определений)	0.10	-
160	537376.34	2236973.11	Метод спутниковых геодезических измерений (определений)	0.10	-

Приложение № 7
к распоряжению
комитета имущественных
отношений администрации
Пермского муниципального района
от 12.04.2022 № 1450

			измерений (определений)		
161	537393.94	2236944.50	Метод спутниковых геодезических измерений (определений)	0.10	-
162	537407.45	2236923.13	Метод спутниковых геодезических измерений (определений)	0.10	-
163	537410.19	2236918.65	Метод спутниковых геодезических измерений (определений)	0.10	-
164	537387.52	2236942.23	Метод спутниковых геодезических измерений (определений)	0.10	-
165	537367.99	2236982.68	Метод спутниковых геодезических измерений (определений)	0.10	-
166	537347.23	2237026.15	Метод спутниковых геодезических измерений (определений)	0.10	-
167	537332.20	2237057.07	Метод спутниковых геодезических измерений (определений)	0.10	-
168	537315.68	2237091.62	Метод спутниковых геодезических измерений (определений)	0.10	-
169	537298.51	2237127.84	Метод спутниковых геодезических измерений (определений)	0.10	-
170	537281.18	2237162.61	Метод спутниковых геодезических измерений (определений)	0.10	-
171	537265.40	2237197.48	Метод спутниковых геодезических измерений (определений)	0.10	-
172	537261.76	2237195.84	Метод спутниковых геодезических измерений (определений)	0.10	-
173	537277.56	2237160.89	Метод спутниковых геодезических измерений (определений)	0.10	-
174	537294.91	2237126.09	Метод спутниковых геодезических измерений (определений)	0.10	-
175	537312.06	2237089.90	Метод спутниковых геодезических измерений (определений)	0.10	-
176	537328.60	2237055.33	Метод спутниковых геодезических измерений (определений)	0.10	-
177	537342.65	2237026.42	Метод спутниковых геодезических измерений (определений)	0.10	-
178	537306.28	2237013.34	Метод спутниковых геодезических измерений (определений)	0.10	-
179	537262.80	2236999.23	Метод спутниковых геодезических измерений (определений)	0.10	-
180	537232.65	2236989.48	Метод спутниковых геодезических измерений (определений)	0.10	-
181	537225.20	2236967.85	Метод спутниковых геодезических измерений (определений)	0.10	-
182	537223.95	2236947.42	Метод спутниковых геодезических измерений (определений)	0.10	-
183	537227.94	2236947.18	Метод спутниковых геодезических измерений (определений)	0.10	-
184	537229.16	2236967.07	Метод спутниковых геодезических измерений (определений)	0.10	-
185	537235.78	2236986.30	Метод спутниковых геодезических измерений (определений)	0.10	-
186	537260.39	2236994.25	Метод спутниковых геодезических измерений (определений)	0.10	-
187	537254.73	2236975.64	Метод спутниковых геодезических измерений (определений)	0.10	-
188	537258.55	2236974.48	Метод спутниковых геодезических измерений (определений)	0.10	-
189	537265.02	2236995.75	Метод спутниковых геодезических измерений (определений)	0.10	-
190	537307.56	2237009.55	Метод спутниковых геодезических измерений (определений)	0.10	-
191	537344.46	2237022.81	Метод спутниковых геодезических измерений (определений)	0.10	-
192	537364.38	2236980.95	Метод спутниковых геодезических измерений (определений)	0.10	-
193	537383.30	2236941.76	Метод спутниковых геодезических измерений (определений)	0.10	-
194	537355.57	2236923.39	Метод спутниковых геодезических измерений (определений)	0.10	-

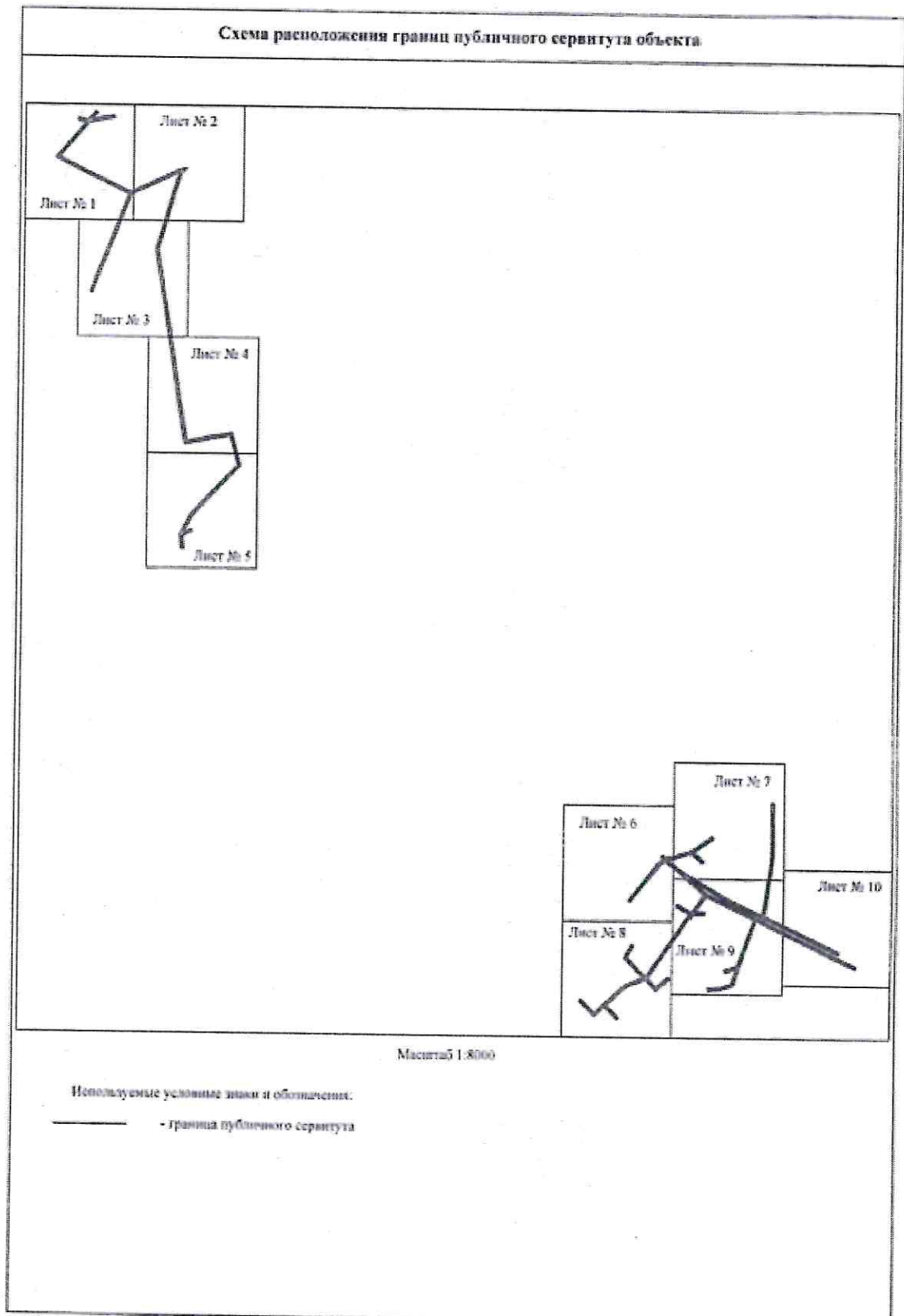
Приложение № 8
к распоряжению
комитета имущественных
отношений администрации
Пермского муниципального района
от 12.04.2022 № 1450

			измерений (определений)		
195	537356.13	2236938.91	Метод спутниковых геодезических измерений (определений)	0.10	-
196	537352.13	2236939.05	Метод спутниковых геодезических измерений (определений)	0.10	-
197	537351.46	2236920.68	Метод спутниковых геодезических измерений (определений)	0.10	-
198	537311.37	2236893.83	Метод спутниковых геодезических измерений (определений)	0.10	-
199	537277.07	2236871.36	Метод спутниковых геодезических измерений (определений)	0.10	-
200	537244.04	2236849.57	Метод спутниковых геодезических измерений (определений)	0.10	-
201	537228.36	2236862.98	Метод спутниковых геодезических измерений (определений)	0.10	-
202	537245.34	2236882.90	Метод спутниковых геодезических измерений (определений)	0.10	-
203	537242.30	2236885.50	Метод спутниковых геодезических измерений (определений)	0.10	-
204	537222.72	2236862.53	Метод спутниковых геодезических измерений (определений)	0.10	-
205	537241.50	2236846.47	Метод спутниковых геодезических измерений (определений)	0.10	-
206	537229.07	2236814.83	Метод спутниковых геодезических измерений (определений)	0.10	-
207	537206.24	2236790.35	Метод спутниковых геодезических измерений (определений)	0.10	-
208	537197.75	2236781.06	Метод спутниковых геодезических измерений (определений)	0.10	-
209	537176.92	2236801.60	Метод спутниковых геодезических измерений (определений)	0.10	-
210	537174.11	2236798.75	Метод спутниковых геодезических измерений (определений)	0.10	-
211	537195.00	2236778.17	Метод спутниковых геодезических измерений (определений)	0.10	-
212	537179.51	2236761.95	Метод спутниковых геодезических измерений (определений)	0.10	-
81	537204.15	2236735.65	Метод спутниковых геодезических измерений (определений)	0.10	-

3. Сведения о характерных точках части (частей) границы объекта

Обозначение характерных точек части границы	Координаты, м		Метод определения координат характерной точки	Средняя квадратическая погрешность положения характерной точки (M _с), м	Описание обозначения точки на местности (при наличии)
	X	Y			
1	2	3	4	5	6
-	-	-	-	-	-


Приложение № 9
к распоряжению
комитета имущественных
отношений администрации
Пермского муниципального района
от 12.04.2022 № 1450



Приложение № 10
к распоряжению
комитета имущественных
отношений администрации
Пермского муниципального района
от 12.04.2022 № 1450

Схема расположения границ публичного сервитута объекта

Лист № 1

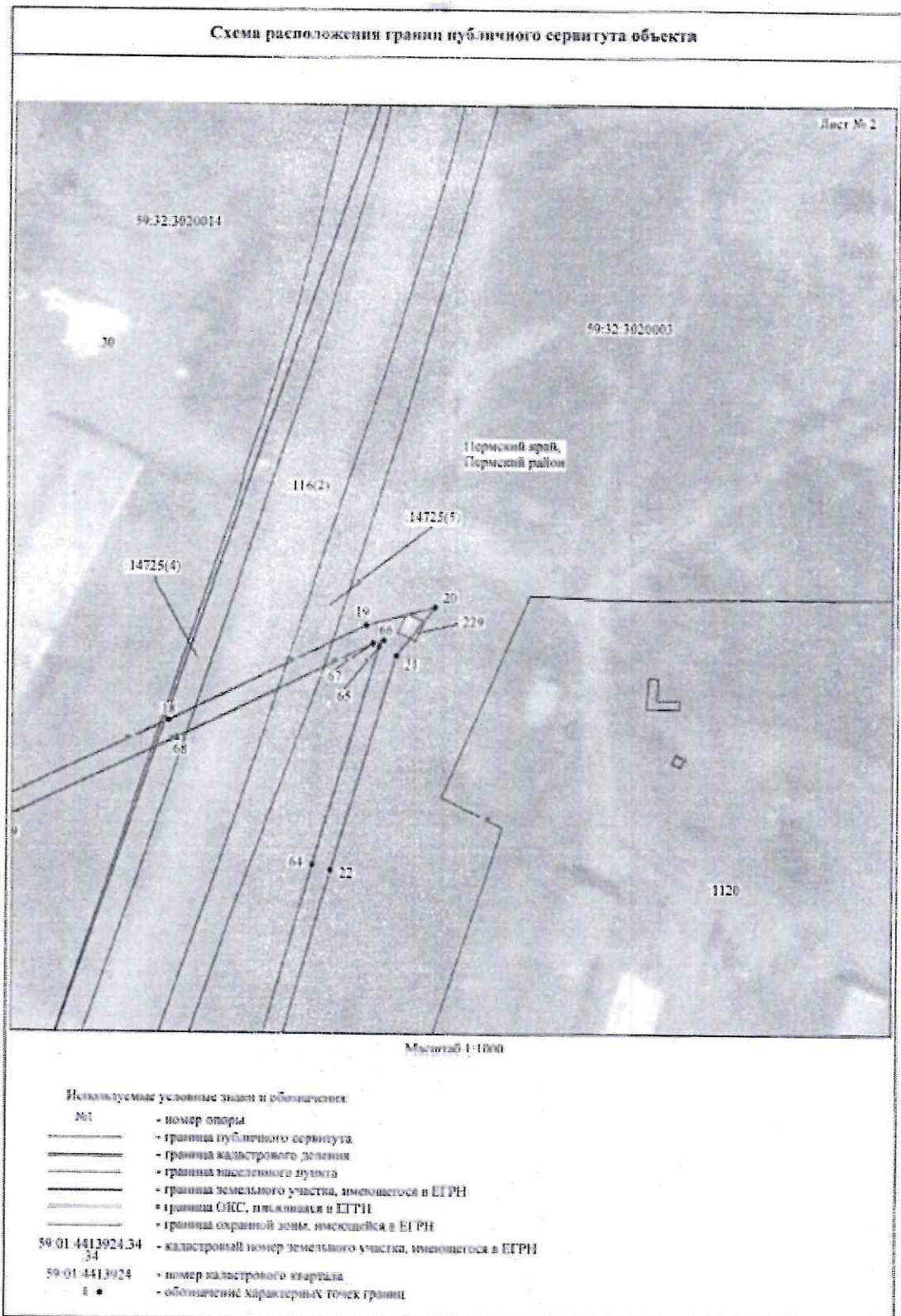


Масштаб 1:1000


Используемые условные знаки и обозначения:

№1	- номер опоры
====	- граница публичного сервитута
=====	- граница кадастрового деления
-----	- граница населенного пункта
-----	- граница земельного участка, имеющегося в ЕГРН
-----	- граница ОКС, имеющаяся в ЕГРН
-----	- граница охранный зоны, имеющейся в ЕГРН
59.01.4413924:34	- кадастровый номер земельного участка, имеющегося в ЕГРН
59.01:4413924	- номер кадастрового квартала
1 •	- обозначение характерных точек границ

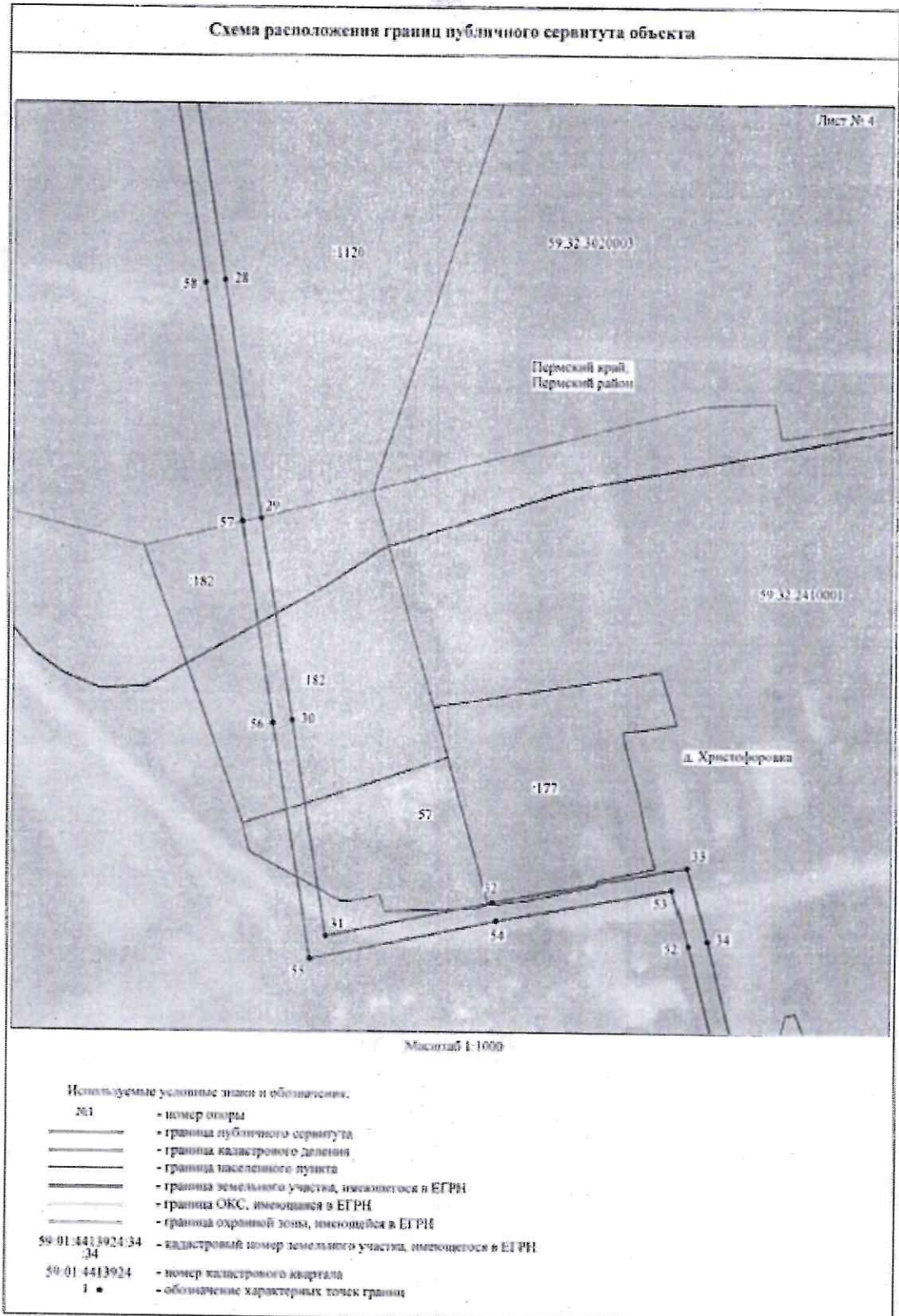
Приложение № 11
к распоряжению
комитета имущественных
отношений администрации
Пермского муниципального района
от 12.04.2022 № 1450



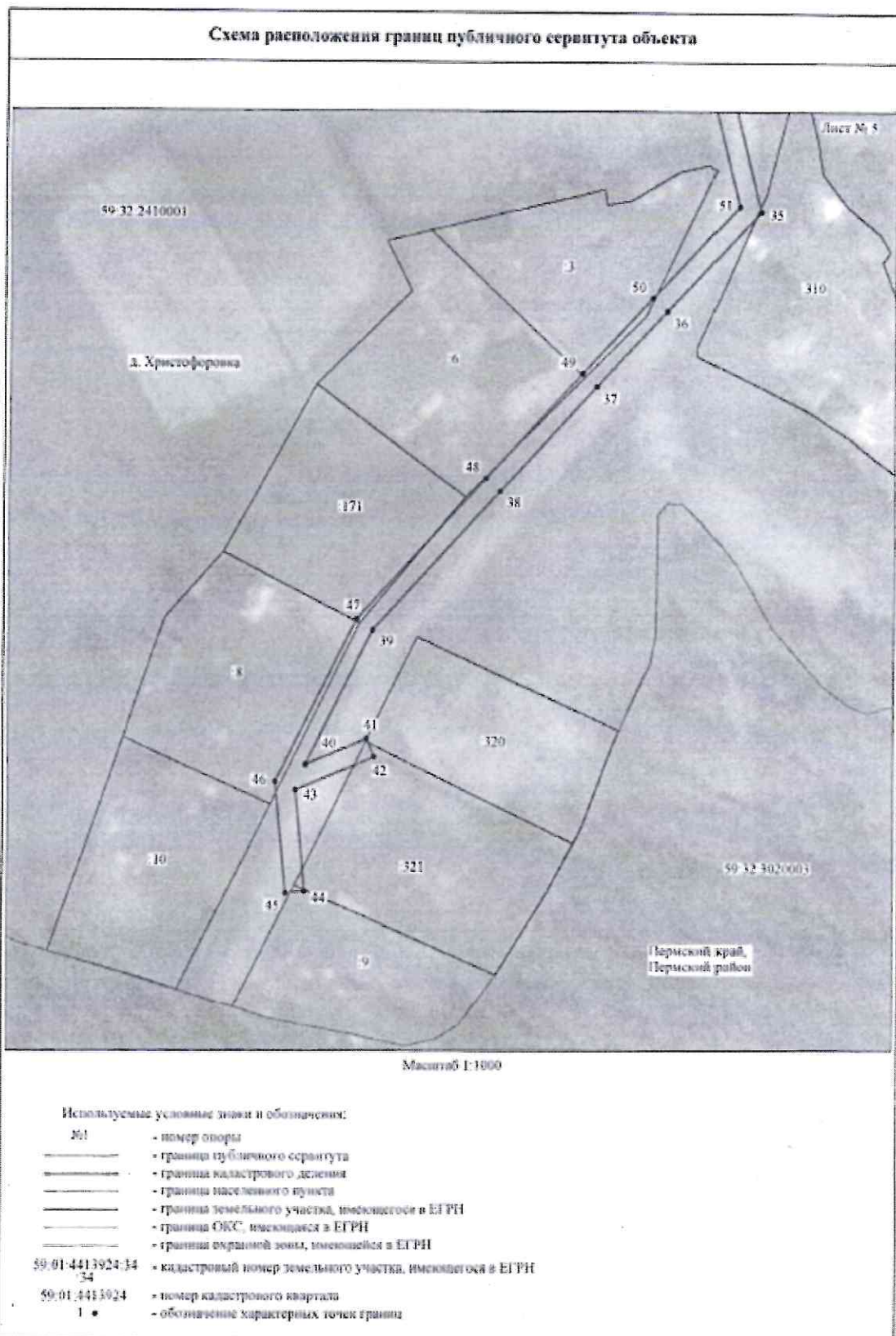
Приложение № 12
к распоряжению
комитета имущественных
отношений администрации
Пермского муниципального района
от 12.04.2022 № 1450



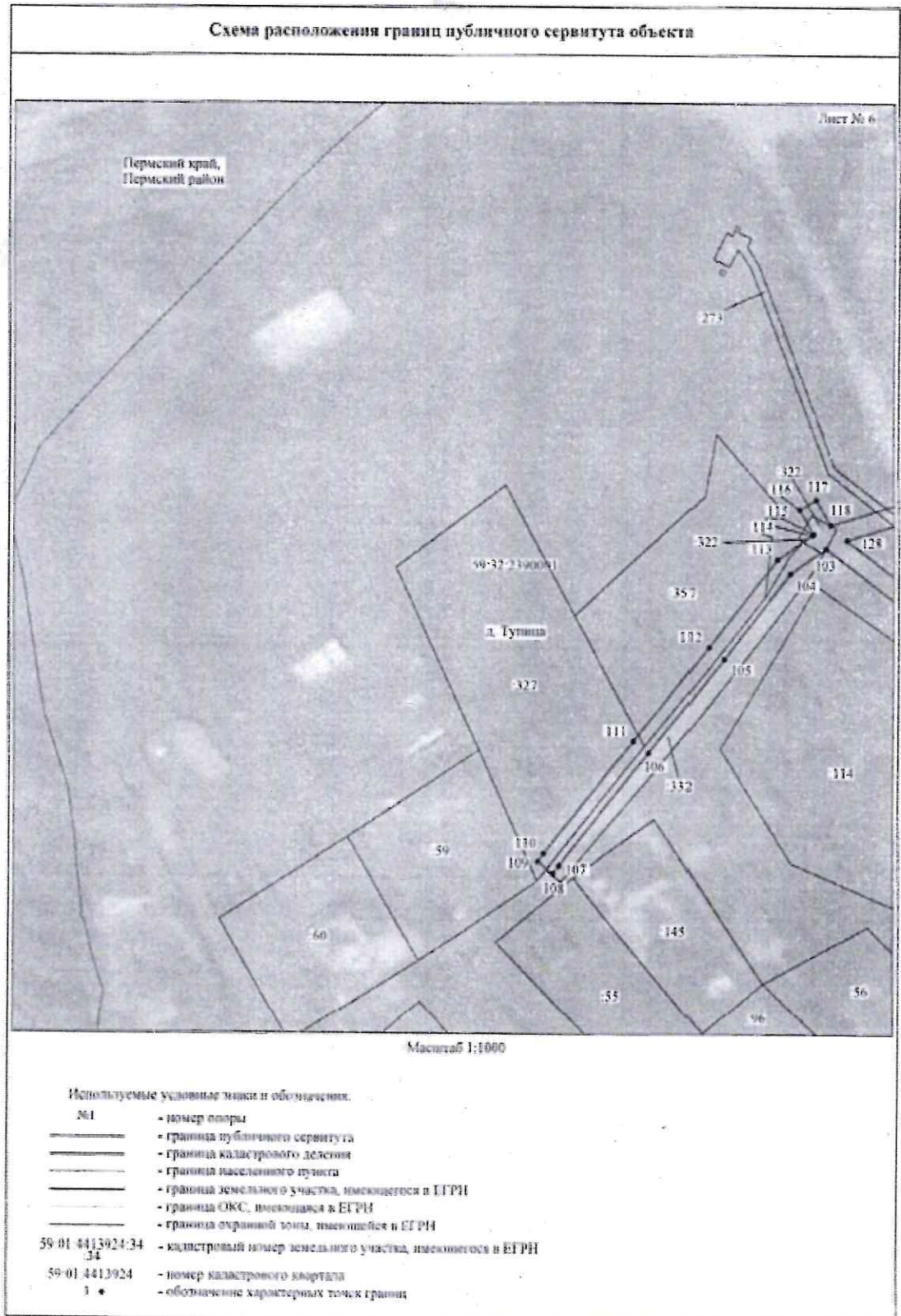
Приложение № 13
 к распоряжению
 комитета имущественных
 отношений администрации
 Пермского муниципального района
 от 12.04.2022 № 1450




Приложение № 14
к распоряжению
комитета имущественных
отношений администрации
Пермского муниципального района
от 12.04.2022 № 1450



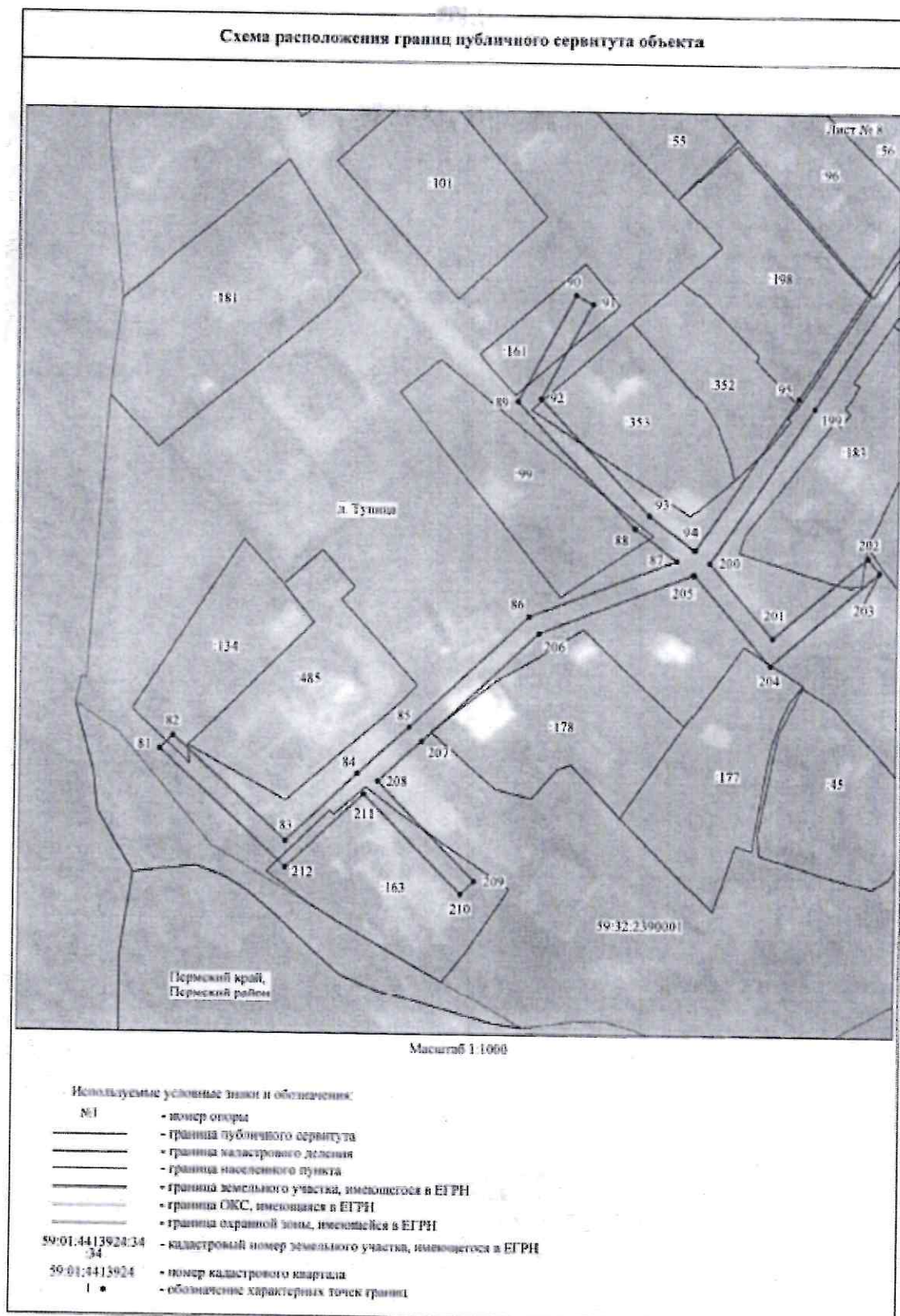
Приложение № 15
к распоряжению
комитета имущественных
отношений администрации
Пермского муниципального района
от 12.04.2022 № 1450



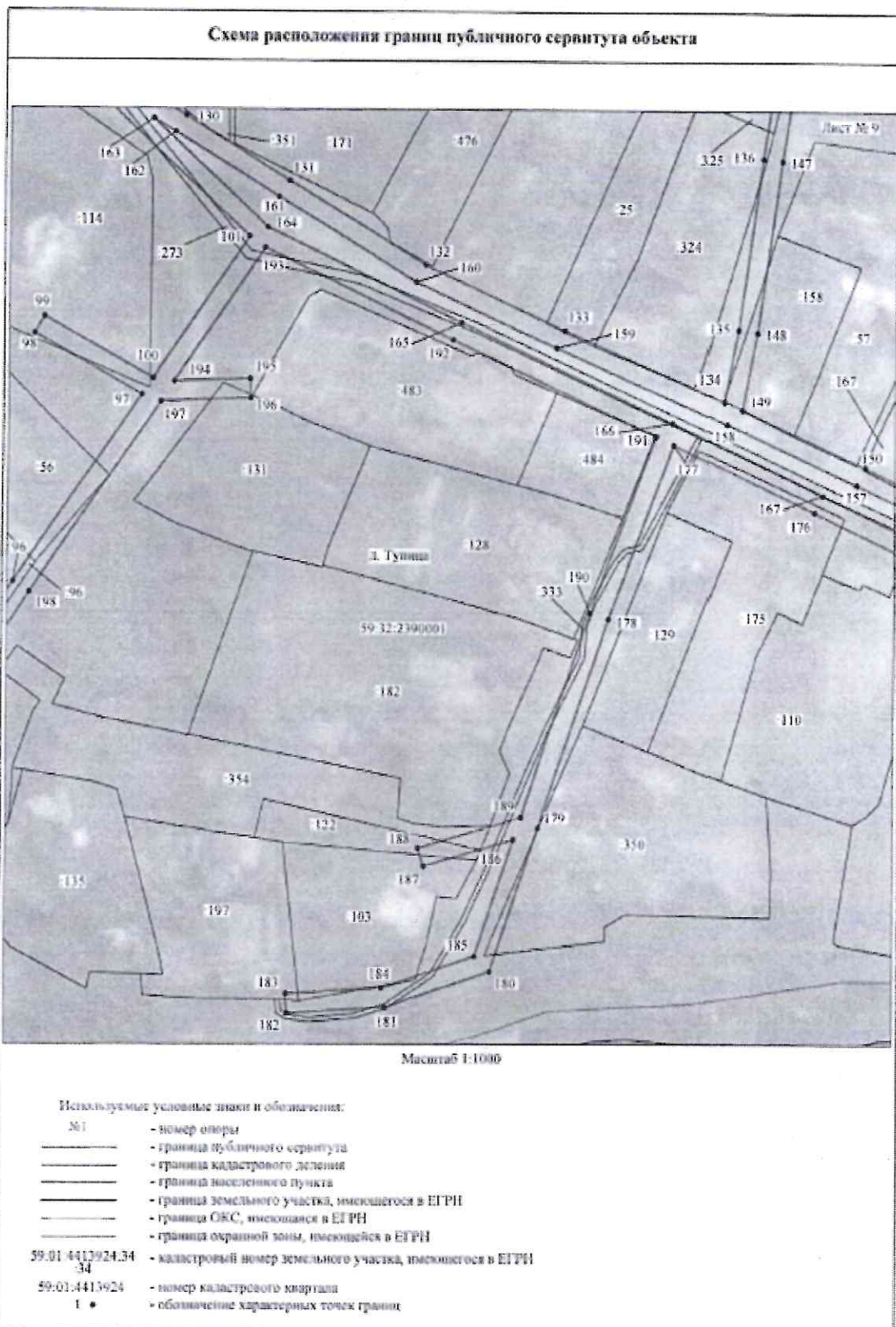
Приложение № 16
к распоряжению
комитета имущественных
отношений администрации
Пермского муниципального района
от 12.04.2022 № 1450



Приложение № 17
к распоряжению
комитета имущественных
отношений администрации
Пермского муниципального района
от 12.04.2022 № 1450



Приложение № 18
к распоряжению
комитета имущественных
отношений администрации
Пермского муниципального района
от 12.04.2022 № 1450



Приложение № 19
к распоряжению
комитета имущественных
отношений администрации
Пермского муниципального района
от 12.04.2022 № 1450

